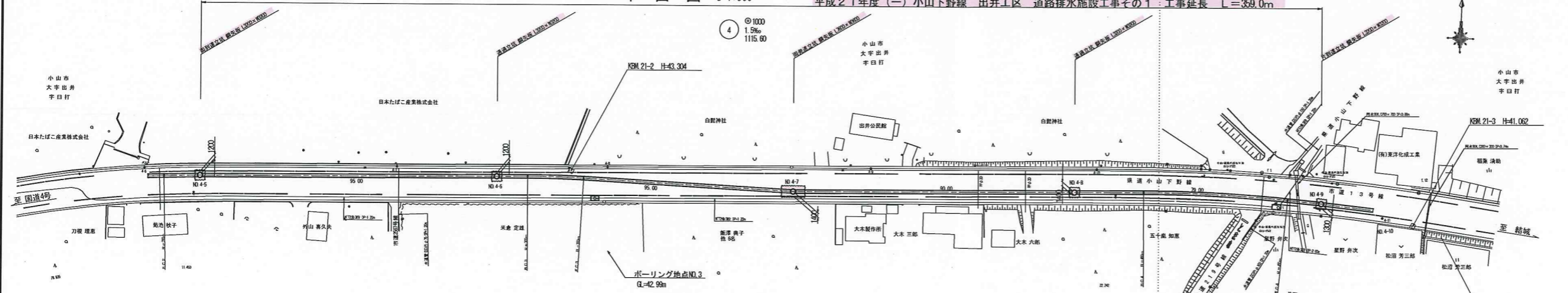
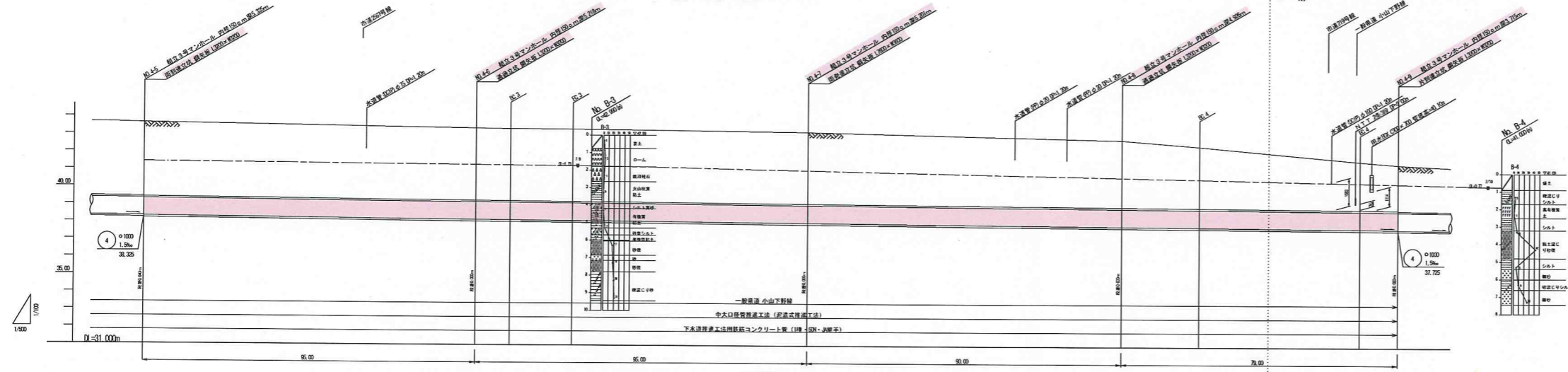


平面図 S=1:500

平成21年度(一)小山下野線 出井工区 道路排水施設工事その1 工事延長 L=359.0m

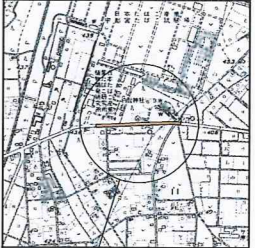


縦断図 SH=1:500 SV=1:100



地盤高 (m)	44.80	45.00	45.08	45.15	45.20	45.29	45.34	45.41	45.44
管頂高 (m)	42.20	42.14	42.17	42.20	42.26	42.31	42.37	42.41	42.44
管底高 (m)	41.80	41.74	41.77	41.80	41.86	41.91	41.97	42.01	42.04
埋設深 (m)	2.40	2.26	2.30	2.40	2.40	2.40	2.40	2.40	2.40
管径 (mm)	φ1000	φ1000	φ1000	φ1000	φ1000	φ1000	φ1000	φ1000	φ1000
管種	コンクリート管	コンクリート管	コンクリート管	コンクリート管	コンクリート管	コンクリート管	コンクリート管	コンクリート管	コンクリート管

案内図 S=1:10,000



④

工事名	平成21年度(一)小山下野線 出井工区 道路排水施設工事その1 小山市 出井
図面名	平面図・縦断図・案内図
作成年月日	
縮尺	図示 図面番号 1 / 17
会社名	
事務所名	新潟県栃木土木事務所